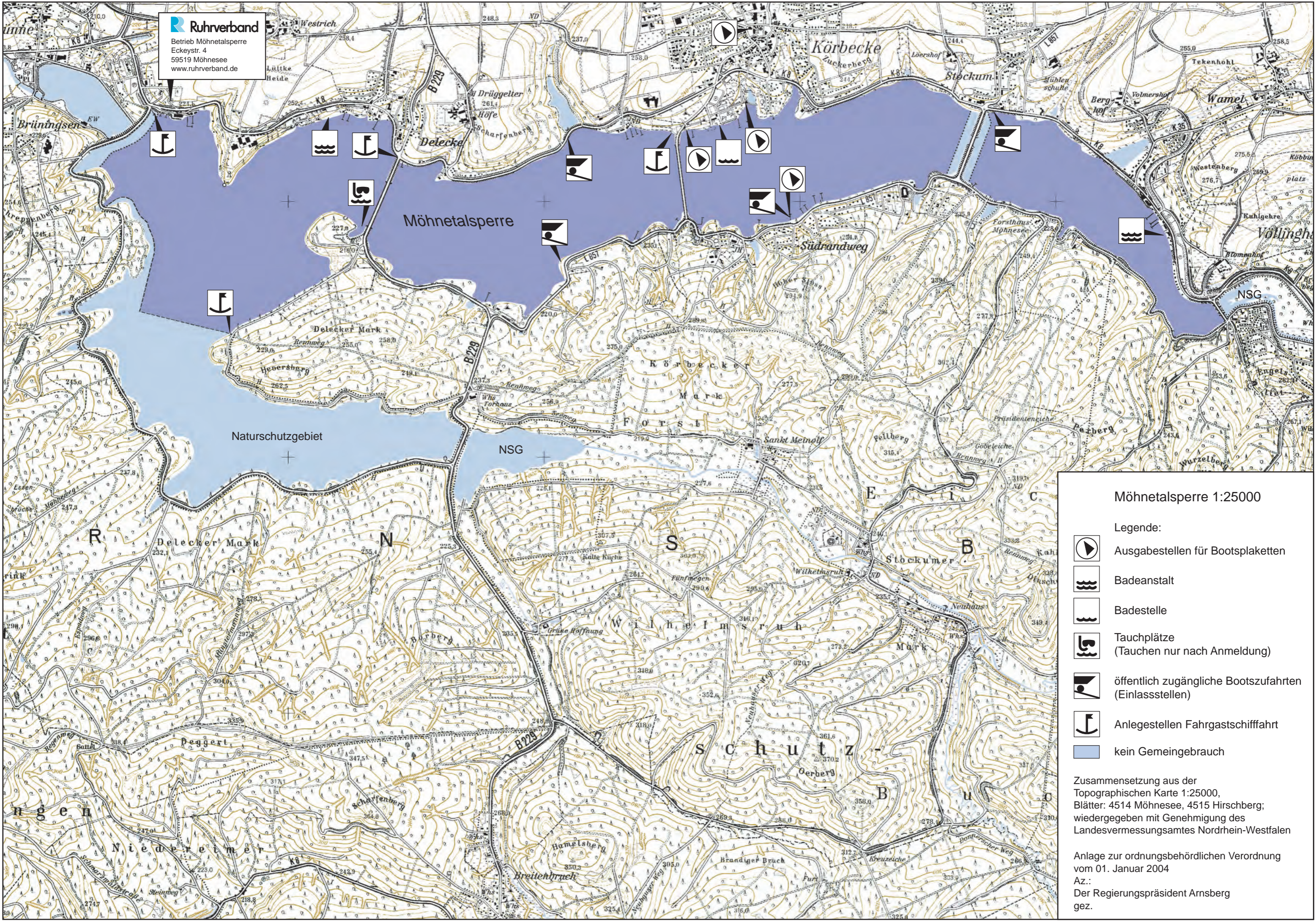









Ruhrverband
 Betrieb Möhnetalsperre
 Eckkestr. 4
 59519 Möhnesee
 www.ruhrverband.de



Möhnetalsperre 1:25000

Legende:

-  Ausgabestellen für Bootsplaketten
-  Badeanstalt
-  Badestelle
-  Tauchplätze
(Tauchen nur nach Anmeldung)
-  öffentlich zugängliche Bootszufahrten
(Einlassstellen)
-  Anlegestellen Fahrgastschiffahrt
-  kein Gemeindegebrauch

Zusammensetzung aus der
 Topographischen Karte 1:25000,
 Blätter: 4514 Möhnesee, 4515 Hirschberg;
 wiedergegeben mit Genehmigung des
 Landesvermessungsamtes Nordrhein-Westfalen

Anlage zur ordnungsbehördlichen Verordnung
 vom 01. Januar 2004
 Az.:
 Der Regierungspräsident Arnsberg
 gez.